


ПРОТОКОЛ № 15-12/2025-н
о несостоявшихся торгах

мун. Чадыр-Лунга


29.12. 2025.

1. Был выставлен на аукцион объект зем. участок с/х назначения, под
посадку многолетних насаждений, S-10,0386 га, к.м. 3602204.214
(полное наименование выставленного объекта, местонахождение, подчиненность)
2. Начальная цена объекта 37000,00 (приурчать севь посям) леев.
(в цифрах) (прописью)
3. Аукцион считается не состоявшимся по причине: нет желающих
преобрести.
(указываются причины)

Председатель Аукционной комиссии
Станков Мих. Евтр.
(имя, фамилия)


(подпись)

Секретарь Аукционной комиссии
Кироршо Там. Георг.
(имя, фамилия)


(подпись)





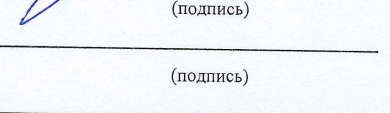

Члены Комиссии:
Реев В.В.
(имя, фамилия)
Тошпи В.В.
(имя, фамилия)
Кисеев Н.
(имя, фамилия)
Чобанкиа Л.М.
(имя, фамилия)
Бонков Ч.К.
(имя, фамилия)

(имя, фамилия)

(имя, фамилия)

(имя, фамилия)

(имя, фамилия)


(подпись)

(подпись)

(подпись)

(подпись)

(подпись)

(подпись)

Аукционист

(имя, фамилия)

(подпись)

М.П.



REPUBLICA MOLDOVA
UTA GĂGĂUZIA
MUNICIPIUL CEADÎR-LUNGA
CONSILIUL MUNICIPAL
MD-6101, strada LENIN, 91

РЕСПУБЛИКА МОЛДОВА
АТО ГАГАУЗИЯ
МУНИЦИПИЙ ЧАДЫР-ЛУНГА
МУНИЦИПАЛЬНЫЙ СОВЕТ

6100, ул. Ленина, 91
tel. +(373 291) 2-08-36
fax. +(373 291) 2-25-04
www.ceadir-lunga.md
sovetceadirlunga@gmail.com



MOLDOVA RESPUBLİKASI
GAGAUZIYA (GAGAUZ ERI)
AVTONOM-TERİTORIAL BÖLGESİ
ÇADIR-LUNGA MÜNİTİPİYASI
MÜNİTİPİYASININ NASAATI
MD-6101, LENİN sokaa, 91

РЕШЕНИЕ

25.03.2025г.

№ 3/41

мун. Чадыр-Лунга

О сдаче в аренду земельных участков

Рассмотрев заявление экономического агента (вх. № 0303-67 от 28.01.2025г.) о сдаче в аренду земельных участков сельскохозяйственного назначения, расположенных за пределами мун. Чадыр-Лунга, к.н. 9602204.210 площадью 1,6985 га, к.н. 9602204.214 площадью 10,0386 га, для использования под посадку многолетней древесной культуры «Павловния» сроком на 50 лет, в соответствии с п.е) ст.1, ч.10 ст.10 Закона «О нормативной цене и порядке купли – продажи земли №1308–XIII от 25 июля 1997г., Постановлением Правительства «Об утверждении Положения об аукционах «с молотка» и «на понижение»» № 136 от 10.02.2009 г., ч.(2) ст.3, п.б) ч.(2) ст.14, ч.(2), ст.77 Закона «О местном публичном управлении» № 436-XVI от 08.12.2006 г., ч.(2) ст.4, п. б) ч. (2) ст. 8, ст. 22 Закона № 412-XIV от 27.05.1999 г. «О животноводстве», ст. 1288-1296 Гражданского Кодекса РМ,

Чадыр-Лунгский Муниципальный Совет

РЕШИЛ:

1. Разрешить Примэрии мун. Чадыр-Лунга сдать согласно действующему законодательству РМ в аренду земельные участки сельскохозяйственного назначения сроком на 50 лет, расположенные за пределами мун. Чадыр-Лунга, для использования под посадку многолетних насаждений:
 - 1) к.н. 6902204.210 площадью 1,6985 га;
 - 2) к.н. 9602204.214 площадью 10,0386 га.
2. Контроль за исполнением настоящего решения возложить на примара мун. Чадыр-Лунга А.Топал.
3. Настоящее решение может быть оспорено в порядке административного производства в соответствии с Административным Кодексом РМ в суд Комрат в 30-дневный срок, предусмотренный ст.209 Административного Кодекса РМ.

Председатель Совета
Виктор ГОЛИШ

Digitally signed by Golış Victor
Date: 2025.04.01 20:39:05 EEST
Reason: MoldSign Signature
Location: Moldova

MOLDOVA EUROPEANĂ



Контрассигнует:

Секретарь Совета
Олеся ЧЕБАНОВА

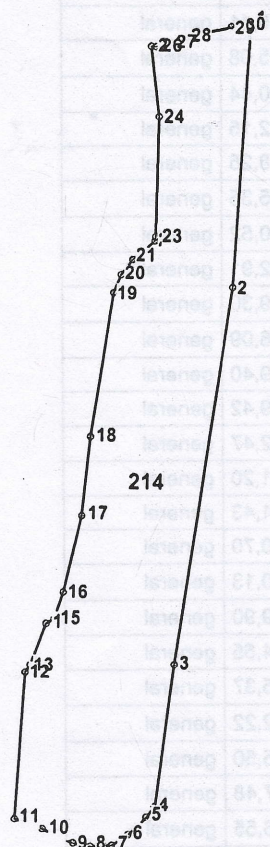
Digitally signed by Cebanova Olesca
Date: 2025.04.01 20:41:47 EEST
Reason: MoldSign Signature
Location: Moldova

MOLDOVA EUROPEANĂ



PLANUL GEOMETRIC

Numărul cadastral 9602204.214



Amplasamentul bunului



214 - numarul cadastral al terenului

Caracteristicile tehnice ale bunului imobil



ar_cadastral	Tipul_bunului	Suprafata	Destinatia	Mod_de_folosinta	Domeniul
204.214	Teren	10.0386 ha	Teren agricol	Grădină	Privat

Numărul cadastral: 9602204.214

Catalogul de coordonate si parametrii hotarului.

Punct	X_	Y_	Tipul_punct	Hotar	Distanta	Tipul_hotar
1	234 739,3922	104 520,4504	general	1-2	280,04	general
2	234 725,0682	104 240,7728	general	2-3	396,19	general
3	234 670,9946	103 848,2926	general	3-4	149,60	general
4	234 653,8058	103 699,6804	general	4-5	15,41	general
5	234 644,2002	103 687,6342	general	5-6	25,08	general
6	234 626,2386	103 670,1332	general	6-7	20,44	general
7	234 609,1982	103 658,8496	general	7-8	22,15	general
8	234 587,0918	103 657,4680	general	8-9	18,25	general
9	234 569,1302	103 660,6918	general	9-10	35,35	general
10	234 536,8916	103 675,1992	general	10-11	30,52	general
11	234 508,1072	103 685,3314	general	11-12	152,91	general
12	234 516,6274	103 838,0042	general	12-13	9,30	general
13	234 521,5662	103 845,8852	general	13-14	46,09	general
14	234 536,8916	103 889,3554	general	14-15	9,40	general
15	234 544,9512	103 894,1914	general	15-16	29,42	general
16	234 554,3926	103 922,0546	general	16-17	82,47	general
17	234 571,8934	104 002,6510	general	17-18	81,20	general
18	234 579,7230	104 083,4766	general	18-19	151,43	general
19	234 601,1386	104 233,3862	general	19-20	20,70	general
20	234 608,5074	104 252,7294	general	20-21	20,13	general
21	234 620,2514	104 269,0790	general	21-22	29,90	general
22	234 643,0486	104 288,4214	general	22-23	4,55	general
23	234 643,6374	104 292,9340	general	23-24	125,37	general
24	234 644,9336	104 418,2938	general	24-25	72,22	general
25	234 635,4936	104 489,8914	general	25-26	5,50	general
26	234 640,9762	104 489,4818	general	26-27	17,48	general
27	234 657,5558	104 495,0084	general	27-28	16,55	general
28	234 673,1706	104 500,4924	general	28-29	46,56	general
29	234 718,6072	104 510,6740	general	29-30	9,76	general
30	234 727,7248	104 514,1690	general	30-1	13,25	general

Mențiuni:

COORDONAT		" TN TRADING PRIM " SRL	
Conducătorul Autorității publice competente Topal A.		Delemtarea bunului imobil proprietatea publica	
		UTA Găgăuzia, mun. Ceadâr-Lunga, extravilan	
Reprezentantul Autorității publice competente Marinova E.	Conducător / Verificat	 (semnătura, stampila)	Nicolaescu N. (numele, prenumele)
	Executant	 (semnătura)	Jelev Ivan (numele, prenumele)
Titularul de drepturi UAT Ceadâr-Lunga	Data elaborării: 31.01.2023 (data inspectării în teren)	Sistem de coordonate: SRL "TN TRADING PRIM"	Scara: 1:8000