

Схема к акту отвода земельного участка для обустройства к объекту
с к. н. 9602220361 по ул.Мичурина, 59/2 в мун.Чадыр-Лунга



СОГЛАСОВАНО:

Примар муниципия А. Топал

дата

И.о. Гла.архитектора мун. Д.И. Радулова

дата

Гл. специалист по землеустройству Е. Маринова

дата

Ст. инженер ООО «Чадыр-Газ» Мошат М.Н.

дата

Директор АО «АПЭ-ТЕРМО» Стоянов А.Н.

дата

Гл.инженер ТО ФЭС Чадыр-Лунга С.Киосе

дата

Госпожнадзор С.Новачлы


дата

Гл. инспектор АТН «ЮГ» Петков Н.В.

Дата

Площадь земельного участка = 0,0064 га

**Схема к акту отвода земельного участка под строительство гаража
по ул.К.Маркса, 17 в мун.Чадыр-Лунга**



СОГЛАСОВАНО:

Примар муниципия А. Топал

дата

Гл.архитектор муниципия А.Кирчиогло

дата

Гл. специалист по землеустройству Е.Маринова

дата

Инженер ООО «Чадыр-Газ» Мошат М.Н.

дата

Директор АО «АПЭ-ТЕРМО» Стоянов А.Н.

дата

Гл.инженер ГО ФЭС Чадыр-Лунга С.Киосе

дата

Госпожнадзор С.Новачлы


дата

Гл. инспектор АТН «ЮГ» Петков Н.В.

Дата

Приблизительная площадь зем. участка = 0,0024 га

**Схема к акту отвода земельного участка под строительство гаража
по ул.Ломоносова,4 в мун.Чадыр-Лунга**



Площадь земельного участка = 0,0035 га



Примар муниципии _____ А. Топал

_____ дата

Гл.архитектор муниципии _____ А.Кирчиогло

_____ дата

Гл. специалист по землеустройству _____ Е.Маринова

_____ дата

Ст. инженер ООО «Чадыр-Газ» _____ Мошат М.Н.

_____ дата

Директор АО «АПЭ-ТЕРМО» _____ Стоянов А.Н.

_____ дата

Гл.инженер ТО ФЭС Чадыр-Лунга _____ С.Киосе

_____ дата

Госпожнадзор _____ С.Новачлы

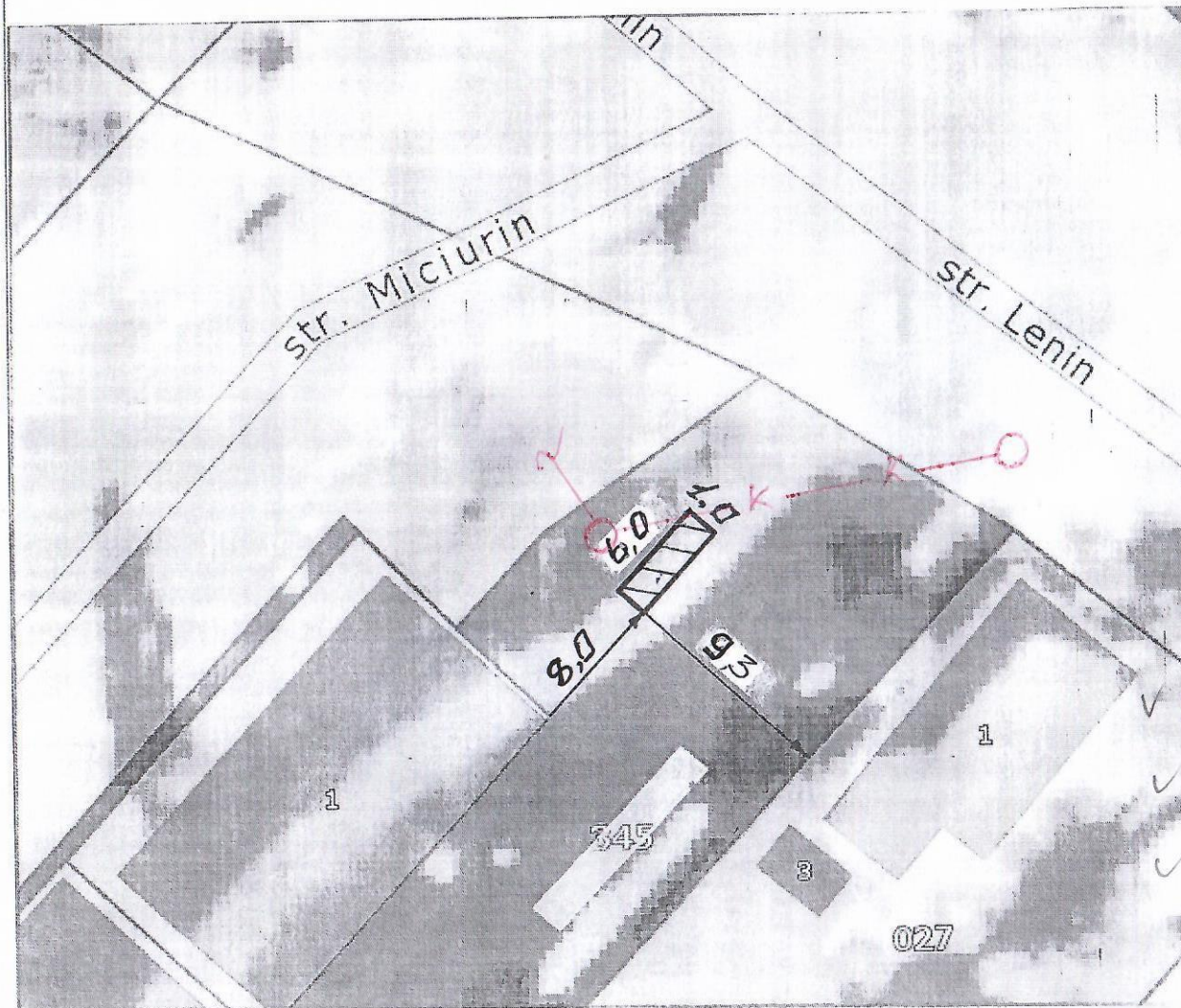
_____ дата

Гл. инспектор АТН «ЮГ» _____ Петков Н.В.

_____ Дата



ПЛАН
размещения земельного участка для установки рекламной конструкции
на углу пересечения ул.Ленина и ул.Мичурина в мун.Чадыр-Лунга



СОГЛАСОВАНО:

Примар муниципия А. Топал

дата

Гл.архитектор муниципия А.Кирчиогло

дата

Гл. специалист по землеустройству Е.Маринова

дата

Инженер ООО «Чадыр-Газ» М.И.И.

дата

Директор АО «АПЭ-ТЕРМО» Стоянов Д.М.

дата

Гл.инженер ТО ФЭС Чадыр-Лунга Киосе С.Д.

дата

Инспектор по пожарной безопасности Новачлы С.Н.

дата

Гл. инспектор АТН «ЮГ» Петков Н.В.


Дата

SA Moldtelecom С.С.С.

Дата

Площадь земельного участка = 0.0006 га

Схема
размещения земельного участка для установки опорной стены
по ул.Горького,75 мун.Чадыр-Лунга



СОГЛАСОВАНО:

Примар муниципия

Топал А.

дата

Гл.архитектор муниципия

Кирчиогло А.

28.06.21

дата


Гл. специалист по землеустройству

Маринова Е.

23.06.21

Дата

**Схема
размещения земельного участка для благоустройства
по ул.Ленина,52 (задний двор) мун.Чадыр-Лунга**



Примар муниципия _____ Топал А.
_____ дата

Гл.архитектор муниципия _____ Кирчиогло А.
_____ 22.06.21 дата

Гл. специалист по землеустройству _____ Маринова Е.
_____ 23.06.21 Дата

Площадь земельного участка под благоустройство = 295 м 2